









Alteck (2942m)

Hohe Tauern (Kärnten)

| Kurzinformatio | |
|---|--|
|  1400 HM |  Mrz - Apr |
|  IV |  min. 3h30min |
|  IV |  III |
|  IV |  IV |



Ausgangspunkt

Döllach, Zirknitz, Großes Zirknitztal

Anfahrtsweg nicht unbedingt einfach zu finden

Charakter

Extrem anspruchsvolle Firntour, die von dieser Seite nur äußerst selten gemacht wird

Aufstieg

Vom Parkplatz immer flach im Bereich des Bachgrabens bis in den letzten Winkel des Tales. Danach folgt ein mittelsteiler Aufschwung. Nach diesem rechts extrem steil (>40°) zum Gipfel.

Nur bei absolut sicheren Firnbedingungen!!!

Abfahrt

Wie Aufstieg

Bemerkung

Die Tour kann bei sehr guter Übersicht und Gespür fürs Gelände mit der Tour aufs Alteck kombiniert werden. Man kann direkt in den hinteren Bereich des Zirknitztals abfahren (Achtung Felsabbrüche!!!) und erspart sich so den langen Talzustieg.

