









Angersteinrinne (2050m)

Gosaukamm (Salzburg)


Kurzinfor	
 1000 HM	 Mrz- Mai
 III	 min. 2h30min
 III	 III
 III	 II

Ausgangspunkt

Annaberg, Pommer

Charakter

Die einfachste und daher ohne zu Stufen begehbare Rinne in diesem Gebiet.



Abfahrt

Wie Aufstieg.

Bemerkung

Obwohl es die „Einsteigerrinne“ ist, bitte nicht unterschätzen, nur für Fortgeschrittene!!!



Aufstieg

Vom Parkplatz zuerst über eine Wiese, dann eine Forststraße abkürzend durch den Wald. Weiter über freie Wiesenhänge bis zur Stuhlalm, dann links in einen Graben und immer enger und steiler bis zur Felsnadel.

