









Ballerinarinne (2286m)

Loferer Steinberge (Tirol)

| Kurzinfor | |
|--|---|
|  1300HM |  März |
|  IV |  min. 2h45 |
|  IV |  III |
|  IV |  IV |



Ausgangspunkt

St.Ulrich, Halserbauer

Charakter

Die mittlere Steilrinne aufs Skihörndl.

Aufstieg

Vom Halserbauer entlang der Forststraße, nach dem Wegweiser Schießlingalm noch kurz weiter und dann vor der Brücke direkt hinter einer versteckten Jagdhütte am Wandersteig hoch, später flach rechts bis man einen Bachgraben überquert. Nun hoch durch lichten Wald ins Märchenkar. Leicht rechts immer höher, so lange als möglich mit Skiern. Die Ballerinarinne geht eher nach links, man sieht sie von unten nicht! Es gibt eine Engstelle mit ca. 50hm und 50°, der Ausstieg ist westlich vom Gipfel des Skihörndls.



Abfahrt

Wie Aufstieg.

Bemerkung

Von der Orientierung extrem schwierig. Zur Not kann man auch über Rotschartl, Fellerer Sand und Hirschbadsattel wieder zum Ausgangspunkt gelangen.

