









Baumbachspitze (3105m)

Goldberggruppe (Salzburg)

Kurzinfo	
 1500 HM	 Mrz - Mai
 III	 min. 3h
 III	 III
 III	 III



Ausgangspunkt

Sportgastein, Talstation (1575m)

Charakter

Sehr anspruchsvolle Hochgebirgstour

Aufstieg

Vom Parkplatz weg über Wiesen oder die Forststraße taleinwärts leicht rechts bis zur Moisealm. Dann die sehr steile und lange Rinne hinauf in eine Hochebene. Danach folgt noch ein steiler Aufschwung und man gelangt aufs Schlapperebenkees, einem breiten Gletscher. Von hier sehr steil rechts hinauf bis zum Gipfel, der zugleich auch die Bergstation des Mölltaler Gletschers darstellt.

Abfahrt

Wie Aufstieg, eventuell Variationen über eine der Rinnen



Bemerkung

Die Tour ist v.a. wegen der Steilheit des Geländes sehr anspruchsvoll. Vom Gipfel kann man mit wenig Aufwand noch dem Grat entlang aufs Schareck (3123m) weitergehen.