









Bergköpfel (1480m)

Osterhorngruppe (Salzburg)

Kurzinfor	
 800 HM	 Dez - Mrz
 II	 min. 1h15min
 II	 I
 II	 II



Ausgangspunkt

Tauglboden, Straßenende

Charakter

Klassische Hochwinter-Tour.

Aufstieg

Auf der Straße bis zur Grundbichlalm, am Ende der Wiese hinten rechts in einen Hohlweg und entlang der Markierung bis zu den Wiesen unterhalb der Bergalm. Bei der Alm nach links und über den markierten Rücken zum Gipfelkreuz. Alternativ kann man auch weit nach links in den Sattel zwischen Sattelköpfel und Bergköpfel queren und von rechts am Grat zum Gipfelkreuz.



Abfahrt

Wie Aufstieg, eventuell bei wenig Schnee unterhalb der Bergalm auf der Straße.

Bemerkung

Es gibt hier oben am Almgelände viele Kombinationsmöglichkeiten und Varianten.

