









Haitzmannschartl (1846m)

Leoganger Steinberge (Salzburg)

Kurzinfo	
 2000 HM	 Feb - Apr
 II	 min. 3h
 II	 III
 II	 IV




Ausgangspunkt

Weißbach/Lofer, Hackerbauer

Charakter

Klassiker



Aufstieg

Vom Bauern entlang einer Abkürzung durch den Wald, dann kurz 1 Kurve auf der Forststraße bis der Wanderweg zur Ebersbergjagdhütte rechts abzweigt. Auf diesem bis kurz vor die Jagdhütte. Noch davor immer gerade hoch, erst durch Wald, dann Mulden. Wenn man dann endlich den Gipfel sieht, links rauf zum Kuchelnieder. Hier Borddepot und mit

Abfahrt

Wie Aufstieg.

Bemerkung

Mit dem Snowboard gibt es bessere Touren v.a. in der Gegend.

