









# Brennkogel (3018m)

Glocknergruppe (Salzburg)

Kurzinfor	
 900 (+300) HM	 ab 1.Mai
 III	 min. 2h30min
 II	 III
 III	 IV



## Ausgangspunkt

Glocknerstraße, Fuscher Törl

## Charakter

Ein einfacher 3000er in gewaltiger Kulisse!

## Aufstieg

Vom Parkplatz an der ersten Kurve nach dem Fuscher Törl am Grat Richtung Süden. Dann Abfahrt nach NW ins Futtererkar bis auf ca. 2100m. Nun über einen Kessel südwestlich ins Brennkogelkees. Hier flach weit zurück dann über einen langen steilen Hang westlich zum Gipfel.



## Abfahrt

Wie Aufstieg wieder retour ins Futtererkar und Wiederaufstieg zum Auto.



## Bemerkung

Man muss nicht ganz ins Futtererkar abfahren, kann somit die Tour um einige Höhenmeter abkürzen.