









# Brunnkopf (1958m)

Dientner Schieferberge (Salzburg)

Kurzinfo	
 1100 HM	 Dez - Mrz
 I	 min. 1h15min
 I	 I
 I	 II

## Ausgangspunkt

Maria Alm, Jetzbachgraben

## Charakter

Schneesichere Frühwintertour

## Aufstieg

Vom Parkplatz über die breiten Almwiesen parallel zum Sommerweg auf die Schwalbenwand an mehreren Hütten vorbei zur Oberstegalm. Nun südlich an den Waldrand und in Folge den schmalen Waldgürtel durchqueren. Wieder im freien Gelände weiter aufwärts, links unter der Skihütte vorbei zu einer Jagdhütte (Hofer Hochberghütte). Noch kurz durch Latschen auf den Grat und am Rücken nach links zum kleinen Kreuz.

## Abfahrt

Wie Aufstieg.

## Bemerkung

Die Tour ist auch bei Schlechtwetter machbar, ein Weitergang zur Schwalbenwand ist für Snowboarder nicht lohnend.