









Dachleiteck (2463m)

Schladminger Tauern (Steiermark)

Kurzinfor	
 1100 HM	 Feb - Apr
 II	 min. 2h30min
 II	 II
 III	 III



Ausgangspunkt

Krakaudorf, Etrachsee

Charakter

Schöner Gipfel in traumhafter Kulisse



Aufstieg

Vom Etrachsee entlang der Straße bzw. des Wanderweges zur Grafenalm. Danach scharf rechts durch den Wald und in ein schönes Kar, das nach oben hin immer steiler wird. Nach dem Ausstieg nach links am Grat zur Gipfelmarkierung.

Abfahrt

Wie Aufstieg.



Bemerkung

Die Tour kann sehr gut mit dem Rupprechtseck kombiniert werden und bietet eine traumhafte einsame Naturkulisse.