










Dürrkarhorn (2286m)

Leoganger Steinberge (Salzburg)

Kurzinfor	
 1600 HM	 Mrz
 III	 min. 3h
 III	 III
 III	 IV



Ausgangspunkt

Weißbach/Lofer, Hackerbauer

Charakter

Extrem abwechslungsreich, sehr anspruchsvoll.

Aufstieg

Auf der Forststraße ca. 200hm bis nach dem Flachstück. Hier rechts in den markanten Bachgraben, sehr mühsam für ca. 200hm. Dann lichtet sich das Gelände und man hält sich links. Dann auf die markante Nordwand zu, auf ca. 1600m sind dann Steigeisen und Pickel gefordert. Steil hinauf, dann nach links, schräg rechts auf eine Rampe und dann weiter gerade bis man auf ca. 2000m ein Kar erreicht. Hier mit Fellen bis zur Scharte und die letzten Meter zum Gipfelkreuz nach links meist zu Fuß entlang der Markierungen.



Abfahrt

Wie Aufstieg, eventuell sogar direkt vom Gipfel. Auf 1500m kann man nach links ins Ebersbergkar rausqueren.



1 © Thomas Mansberger

Bemerkung

Nur bei ausreichender und sehr stabiler Schneelage.