









Eckkopf (2871m)

Hohe Tauern (Kärnten)

Kurzinfor	
 1300 HM	 Jan - Apr
 II	 min. 1h45min
 II	 II
 II	 III



Ausgangspunkt

Döllach, Zirknitz, Großes Zirknitztal

Anfahrtsweg nicht unbedingt einfach zu finden

Charakter

Flotte sehr selten begangene Tour

Aufstieg

Vom Parkplatz rechts an einer Hütte vorbei entlang einer mäßig ansteigenden Forststraße bis zur Baumgrenze. Dann über Almwiesen zur Ochsnerhütte. Entlang der Sommermarkierung auf den Kamm und entlang diesem bis kurz vor den Gipfel. Zum Gipfel zu Fuß.

Abfahrt

Wie Aufstieg oder bei sicheren Bedingungen durch die Gipfelmulde und weiter südwestlich ins Zirknitztal.

Bemerkung

Die Tour kann bei sehr guter Übersicht und Gespür fürs Gelände mit der Tour aufs Alteck kombiniert werden. Man kann direkt in den hinteren Bereich des Zirknitztals abfahren (Achtung Felsabbrüche!!!) und erspart sich so den langen Talzustieg.

