









Eisbodenscharte (2049m)

Berchtesgadener Alpen (Bayern)

Kurzinfor	
 1300 HM	 Jan- Apr
 III	 min. 2h15min
 III	 II
 III	 IV



Ausgangspunkt

Hintersee, PP Blau eis

Charakter

Tolles Ambiente

Aufstieg

Vom Parkplatz (Bushaltestelle) entlang von Forststraßen zur Schärtenalm. Dann leicht bergab bis zum Straßenende bei der Talstation der Materialseilbahn der Blau eishütte. Entlang des Sommerwegs zur Blau eishütte und dahinter Richtung Blau eis. Nach der Schärtenspitze und direkt vor den Wänden der Blau eisspitze geht es dann ca. 250hm hoch zur Eisbodenscharte, zuletzt sehr steil und stapfend.

Abfahrt

Wie Aufstieg.

Bemerkung

Der Straßenzustieg ist fad, aber es lohnt sich.

