









Feldseekopf (2864m)

Hohe Tauern (Kärnten)

Kurzinfo	
 1200 HM	 Jan - Apr
 III	 min. 2h
 II	 III
 IV	 IV



Ausgangspunkt

Mallnitz, Jamnighütte (1680m) im Winter mit Taxi oder über Rodelbahn (+1h/400HM) von Stockerhütte (1290m) aus

Charakter

Fordernde Tour in anspruchsvollem Gelände mit herrlichem Rundblick über die Kärntner und Salzburger Bergwelt!

Aufstieg

(Von der Stockerhütte weg entlang der Rodelbahn bis zur Jamnighütte) In der Kurve vor der Jamnighütte in Richtung NW bis zu den Hütten über der Waldgrenze. Dann westlich erst flach dann sehr steil und lange in die Feldseescharte, die zwischen Feldseekopf und vorderem Geiselkopf liegt. Von der Biwakschachtel südlich entlang des Grates zuerst mit Skiern, dann zu Fuß zum Gipfel.

Abfahrt

Wie Aufstieg

Bemerkung

Die Tour ist ausschließlich für erfahrene Tourengerher bei sicheren Bedingungen geeignet! Die Stockerhütte ist sehr urig und gemütlich. Das Taxi kann vom Bahnhof aus bestellt werden.

