









# Fußstein (3380m)

Zillertalerer Alpen (Tirol)

Kurzinfo	
 1600 HM	 Mai-Juni
 IV	 min. 3h15min
 III	 III
 III	 IV



## Ausgangspunkt

Ginzling, Schlegeis Stausee

## Charakter


Tolle Tour mit steiler Gipfelrinne.

## Aufstieg

Vom Stausee am Wanderweg Richtung Alpeiner Scharte bis ins Unterschrammachkar (meist zu Fuß). Dann geradeaus in sanftem Gelände Richtung Olperer, später links aufs Unterschrammachkees bis man ansteht. Dann nach links in die O-Rinne (250hm, 45°). Die Rinne stapfend (Steigeisen und Pickel) bis ca. 50hm unter die Wechte. Hier nach rechts, weiter hoch. Am besten rechts unterhalb des Gipfelkreuzes entlang der Markierung zum Kreuz.

## Abfahrt

Wie Aufstieg.



## Bemerkung

Der Fußstein ist eigentlich wegen seinem N-Grat aus der Kletterszene bekannt, aber auch im Frühjahr ein lohnendes jedoch anspruchsvolles Ziel.