









Gamsfeld (2028m)

Salzkammergutberge (Salzburg)

Kurzinfor	
 1200 HM	 Dez - Apr
 II	 min. 1h45min
 II	 II
 II	 II



Ausgangspunkt

Rußbach, Wanderparkplatz
Rinnbergalm (850m)



Charakter


Eine Standardtour, die bei allen
Schneebedingungen machbar ist.

Aufstieg

Vom Parkplatz entlang der Forststraße in Richtung Rinnbergalm. Nach zwei Kehren geht man rechts entlang der Sommermarkierung weg bis man an den Beginn des Angerkars gelangt. Hierher gelangt man auch, wenn man die Forststraße ausgeht. Nun steigt man im Kar weiter auf, macht dann einen Bogen nach rechts und geht auf einen steilen Hang zu. Man hält sich beim Aufstieg leicht links und gelangt auf den Grat, dem man nach rechts in eine Mulde folgt. Zuletzt westlich zum Gipfelkreuz.

Abfahrt

Wie Aufstieg.



Bemerkung

Der steile Aufschwung auf
den Grat ist mitunter mit Vorsicht zu genießen.

