









# Gamshag (2178m)

Kitzbühler Alpen (Tirol)

Kurzinfo	
 1300 HM	 Dez - Apr
 III	 min. 2h15min
 III	 II
 III	 III

## Ausgangspunkt

Kitzbühl, Aurach, Parkplatz Rodelbahn

## Charakter

Pulvertraum-Geheimtipp mit der Gelegenheit Gämsen zu beobachten

## Aufstieg

Vom Parkplatz entlang des Rodelweges (ca. 45 min.) bis zu einem Wegweiser. Hier rechts (südlich) flach taleinwärts. Dann folgt ein steiler Aufstieg bevor man auf mittelsteiles Almgelände (Oberkaseralm) gelangt. Man geht weiter immer Richtung der klar erkennbaren Senke zwischen Tristkogel (links) und Gamshag (rechts), auch Tor genannt. Von hier aus steigt man sehr steil zum Gipfel auf (oder flacher in einem großen Rechtsbogen).

## Abfahrt

Wie Aufstieg

## Bemerkung

Die Hänge im Schatten unter der Senke bekommen kaum Sonne, hier hält sich zumeist grandioser, trockener Pulverschnee. Der Gipfelhang ist sowohl bei Aufstieg als auch Abfahrt auf Grund der Steilheit und des felsdurchsetzten Geländes sehr anspruchsvoll. Das Befahren einer der Gipfelrinnen ist nur bei guter Gelände- und Lawinenkenntnis anzuraten und erfordert darüber hinaus viel Mut.

