









# Gamskopf (2765m)

Goldberggruppe (Salzburg)

Kurzinfor	
 1700 HM	 Apr
 II	 min. 2h30min
 II	 II
 III	 III



## Ausgangspunkt

Bucheiben, hinter Frohnwirt Wegweiser Steinalm

## Charakter

Meist einsame, landschaftlich herrliche Frühjahrstour mit tollen Abfahrtshängen.



## Aufstieg

Vom Parkplatz zu Fuß am Wanderweg über die Steinalm zur Federer Alm. Im Kessel unterhalb der Federer Alm nach ca. 500hm kann man meist anschnallen. Hinter der Alm gerade hoch, dann rechts kurz steil hinauf. Dann immer dem leicht kupert Richtung Süden. Bei sicheren Verhältnissen direkt nach rechts, zuletzt sehr steil auf eine Geländekuppe, bei unsicheren Verhältnissen besser ganz links zum Grat und entlang diesem zur Geländekuppe. Von hier dann einen schönen Hang hoch zum Vorgipfel und meist Skidepot. Dann umgeht man die Felsen rechts bevor man wieder nach links zum einfachen Gipfelgrat gelangt.

## Abfahrt

Wie Aufstieg.

## Bemerkung

Noch besser als der Edlenkopf.

