









# Gamsspitze (2393m)

Kitzbüheler Alpen (Tirol)

Kurzinfor	
 1200 HM	 Jan - Apr
 II	 min. 2h
 II	 II
 III	 II



## Ausgangspunkt

Kelchsau, Brennhütte (4€ Maut)

## Charakter

Schöne, kaum begangene Tour.


## Aufstieg

Kurz vor der Brennhütte entlang einer Forststraße entlang des Frommbachs taleinwärts. Beim ersten freien Hang links hinauf Richtung Niederfelden- bzw. Hochfeldental. Über sanfte Hänge immer südöstlich in einen Kessel. Dann immer steiler werdend nach S, zuerst über breite Hänge, später in einer Rinne in die Scharte zwischen Gamsspitze (P2393) und Fünfmandling. Nach links zum höchsten Punkt.



## Abfahrt

Wie Aufstieg.



## Bemerkung

Vielerlei Kombinationsmöglichkeiten und Varianten möglich.