









Glaserer (2434m)

Radstädtertauern (Salzburg)

Kurzinfor	
 1400 HM	 Jan - Apr
 II	 min. 2h45min
 II	 II
 III	 III



Ausgangspunkt

Wolfau, Kapelle (1001m)


Charakter

Längere Tour in sanftem Gelände mit steilem Finale.



Aufstieg

Von der Kirche weg in Richtung Süden entlang einer Straße bis zur Hubalm (1311m). Von hier dann westlich entlang einer markierten Forststraße (eventuell abkürzen) über die Hinterkaseralm bis zu einer Jagdhütte am Ende der Forststraße auf Höhe der Baumgrenze. Nun folgt eine mühsame Querung nach Süden in ein weites flaches Kar. In diesem steigt man dann in die Scharte zwischen Glaserer und Heidentempel auf. Von hier dann steil zum Gipfel.



Abfahrt

Wie Aufstieg, bei sicheren Verhältnissen vom Gipfel in einer der Rinnen.

Bemerkung

Man kann auch zum Heidentempel wieder aufsteigen und über die Reitalm zurück fahren.