









Gmeineck (2592m)

Hohe Tauern (Kärnten)

Kurzinfo	
 1500 HM	 Jan - Apr
 II (III)	 min. 2h45min
 III	 III
 II	 IV

Ausgangspunkt

Lendorf, Hühnersberg, Kolmwirt (Sendemast 1000m)

Charakter

Sonnenscheintour

Aufstieg

Vom Parkplatz entlang eines schwach ansteigenden Forstwegs bis zu einem Wegweiser. Hier entweder rechts abwärts halten, dann steiler ansteigend durch den Wald und den Forstweg gegebenenfalls abkürzen oder direkt über den sehr steilen Hang bis zur Kohlmeierhütte aufsteigen. In beiden Fällen ab der Baumgrenze im freien Gelände weiter Richtung Gipfel.

Abfahrt

Wie Aufstieg über die Kohlmeierhütte

Bemerkung

Auf der Forststraße muss man bei der Abfahrt kurz Abschnallen, lohnt sich aber alle Mal für diese herrliche Tour.