









Grafenspitze (2619m)

Wattener Lizum (Tirol)

Kurzinfor	
 1200 HM	 Dez - Apr
 I	 min. 1h45min
 I	 I
 II	 II



Ausgangspunkt

Wattens, Truppenübungsplatz Wattenberg

Charakter

Einfache Tour, die fast immer geht.

Aufstieg

Zu Fuß über den Truppenübungsplatz, dann links über den Bach und entlang des Zirbenweges bzw. einer schmalen Straße zur Innermelangalm. Nach Links zum Außermelang-Niederleger und über sanfte Hänge zum Hochleger. Nun immer mäßig steil bis knapp unterhalb des Grates und dann länger links und flach zum Gipfel.

Abfahrt

Wie Aufstieg, ganz unten führt hinter der Stieralm eine Straße zum Parkplatz.



Bemerkung

Ideal mit der Hippoldspitze kombinierbar.