









Grasleitenskapf (2379m)

Hohe Tauern (Salzburg)

Kurzinfor	
 1200 HM	 Apr - Juni
 II	 min. 2h30min
 II	 II
 II	 III




Ausgangspunkt

Böckstein, PP Anlaufthal

Charakter

Bonustrack



Aufstieg

Auf der Straße Richtung Korntauern. Nach ca. 30min am steilen Wanderweg hoch bis auf ein Plateau auf ca. 1800m. Hier vom Weg weg geradeaus zurück und eine Steilstufe rechts hoch. Dann gleich nach rechts auf den Rücken, man muss nämlich dann rechts runter zum See. Vom See über die Flanke oder am Rücken über den Sommersteig zur Gipfelstange.

Abfahrt

Wie Aufstieg.

Bemerkung

Nur in Kombination mit dem Toten Stein lohnend. Alternativ vom Plateau nach der zweiten Holzbrücke rechts sehr steil links vom Wasserfall zum See.

