









Großer Bösenstein (2448m)

Rottenmanner Tauern (Steiermark)

Kurzinfor	
 800 HM	 Dez - Apr
 II	 min. 1h45min
 II	 I
 II	 II



Ausgangspunkt

Hohentauern, Edelrautehütte (1670m)

Charakter

Interessanter flotter Tourenklassiker

Aufstieg

Von der Hütte nördlich des Scheiblsees entlang des markierten Sommerweges. Weiter steiler werdend immer nördlich und letztendlich zu einem Sattel. Von dort rechts so weit als möglich mit Skiern, dann zu Fuß zum Gipfel.

Abfahrt

Wie Aufstieg; eventuell auch direkt vom Gipfel und weiter unten über die „rote Rinne“

Bemerkung

Die Orientierung bei dieser Tour ist einfach, da sie fast immer gespurt ist
-> Schlechtwettertipp!

Wer sich die Maut sparen will, kann im Hochwinter links von der Mautstelle parken und ca. 45min (400HM) anhängen