









Großer Lanschütz (2347m)

Radstädter Tauern (Salzburg)

Kurzinfo	
 1200 HM	 Jan - Mrz
 III	 min. 2h15min
 II	 II
 III	 II

Ausgangspunkt

Mauterndorf, Parkplatz Skilift

Charakter

Interessante Tour, gleich neben einem Skigebiet.

Aufstieg

Vom Parkplatz nordwestlich etwa 400m entlang der Skipiste, dann rechts weg auf eine Straße (MTB-Wegweiser). Dieser flach folgen bis nach etwa 600m ein Weg westlich in ein breites Kar aufsteigt. In diesem Kar steigt man mittig auf. Den Gipfelgrat erreicht man indem man sich nördlich hält und dann einen weiten Linksbogen macht.

Abfahrt

Wie Aufstieg.

Bemerkung

Durchaus anspruchsvolles im oberen Bereich sehr steiles Gelände.