









# Großes Rothorn (2408m)

Leoganger Steinberge (Salzburg)

Kurzinfor	
 1700 HM	 Mrz
 IV	 min. 3h30min
 IV	 III
 IV	 IV



## Ausgangspunkt

Weißbach/Lofer, Hackerbauer

## Charakter

Ein sehr sehr selten besuchter Gipfel

## Aufstieg

Vom Bauern entlang einer Abkürzung durch den Wald, dann kurz 1 Kurve auf der Forststraße bis der Wanderweg zur Ebersbergjagdhütte rechts abzweigt., auf diesem bis zur Jagdhütte. Dahinter mit leichtem Höhengewinn auf die rechte Seite des Ebersbergkars queren, dann ins meist überwechete Hatzmannschartl. Ab hier am besten zu Fuß nach links in die Latschen, nicht zu hoch, besser in einem Linksbogen. Dann am Kamm gerade hoch bis zur Engstelle. Danach am besten gerade aus hoch, ganz leicht rechts um einen Felsriegel. Dann nach links und steil auf den Kamm. Kurz bis zu den Felsen, dann wechselt man rechts auf die Nordseite und steigt ca. 100hm links einen Hang hoch. Von hier am Grat nach rechts zum Kreuz.

## Abfahrt

Wie Aufstieg.

## Bemerkung

Achtung die Tour ist extrem ausgesetzt, bei Glätte oder Lawinengefahr nicht empfehlenswert. Die letzten 100hm können vereist sein, während der Rest schon tief wird.

