









Großes Rothorn (2409m)

Loferer Steinberge (Tirol)

Kurzinfor	
 1500HM	 Feb - Mrz
 III	 min. 2h30min
 III	 II
 III	 IV



Ausgangspunkt

St.Ulrich, PP Lastal

Charakter

Paradefirntour.

Aufstieg

Vom Parkplatz kurz gerade aus, dann gleich links hinab zu einem Fischteich, über eine Brücke und auf der linken Talseite auf einem breiten Weg ins Lastal. Am Beginn des dichten Latschengürtels (Bockpalven) ca. 200hm zu Fuß leicht links nach oben. Dann folgt man immer dem Geländeverlauf der herrlichen mäßig steilen Hänge leicht rechts. Dann aber nicht Richtung Mitterhorn, sondern gradeaus hoch zu den Felsblöcken. Stapfend, kletternd oder bei guter Schneelage mit Fellen durch diese Schlüsselstelle durch und dann nach rechts raus. Über kupiertes Gelände weiter hoch, bis zu einer markanten Felswand. Nun rechts sehr steil hoch bis zum Gipfelkreuz oder links mäßig steil bis in den Sattel und dann nach rechts am Sommerweg zum Gipfelkreuz.



Abfahrt

Wie Aufstieg.

Bemerkung

Nur bei guter Schneelage empfehlenswert, früh starten.

