









Großes

Wiesbachhorn (3564m)

Glocknergruppe (Salzburg)

Kurzinfor	
 2400 HM	 ab 1.Mai
 IV	 min. 5h30min
 IV	 IV
 IV	 IV




Ausgangspunkt

Ferleiten, Mautstelle

Charakter

Der schönste Gipfel Österreichs?



Aufstieg

Von der Mautstelle (zu Fuß) ca. 2,5km Richtung Süden zur Vögerlalm, dann direkt hinauf Richtung Bogeneiskees. Man hält sich ganz links bis man auf ca. 2500m nach rechts zu einer felsigen Steilstufe gelangt. Im Zick-Zack aufs Teufelsmühlkees (ca. 2900m). Dieses quert man direkt in Richtung Wiesbachhorn, das man meist stapfend entlang des Grates erreicht.

Abfahrt

Wie Aufstieg, besser und sicherer über Bratschenkopf und Klockerin (+300hm).



Bemerkung

Diese Tour ist nur was Extremisten!!! Pickel + Steigeisen sind Pflicht!

