









Gugel (1801m)

Berchtesgadener Alpen (Bayern)

Kurzinfo	
 1200 HM	 Jan - Mrz
 I	 min. 2h
 II	 I
 I	 I

Ausgangspunkt

Ramsau (670m), Wimbachbrücke
(Achtung Parkgebühr!)

Charakter

Durchaus lustige Schlechtwettertour



Aufstieg

Von der Wimbachbrücke entlang des Baches bis zu einer Forststraße, nach 100m in der Kurve rechts weg auf einen Wanderweg. Dem Wanderweg folgen bis man zu einer Schneise (ehemalige) Skipiste kommt, der man dann bis zur Anhöhe (in etwa Baumgrenze) folgt.

Abfahrt

Wie Aufstieg.

Bemerkung

Die Tour ist windgeschützt und bewaldet, weshalb sie gute Schneelage vorausgesetzt wirklich bei jedem Wetter machbar ist. Die Abfahrt über den engen Wanderweg erfordert ein wenig technisches Geschick.