










Hainfeldscharte- Jungfrau (1985m)

Leoganger Steinberge (Salzburg)

Kurzinfo	
 1200 HM	 Jan - Mrz
 II	 min. 1h45min
 II	 II
 III	 IV




Ausgangspunkt

Saalfelden, Wiesersberg, Pernerwinkel

Charakter

Schöne s-seitige Tour



Aufstieg

Vom Buswendeplatz zur Talsperre des Baches, auf der Forststraße, bei der Abfahrt eventuell abkürzend, zur ersten Alm (Jagdhütte). Schöne Wiesenhänge hoch bis man auf Höhe Lettlkaseralm auf dem Wanderweg zu dieser quert. Kurz steil auf den Rücken und entlang diesem zum Gipfelkreuz in der Scharte bzw. weiter zum Fels der Jungfrau.

Abfahrt

Wie Aufstieg. Bei sicheren Verhältnissen direkt nach dem Felskopf der Jungfrau in die SO-Rinne bis zur Forststraße.

Bemerkung

Auch als Zustieg in die Niedergrub zu empfehlen.

