










Hauptenhöhe (3041m)

Zillertalerer Alpen (Tirol)

Kurzinfor	
 1300 HM	 Mai-Juni
 III	 min. 2h30min
 II	 II
 II	 IV



Ausgangspunkt

Ginzling, Schlegeis Stausee

Charakter

Schöne meist einsame Tour.

Aufstieg

Vom Stausee links vom Bach am Wanderweg ca. 30min., dann nach dem Hauptenbach links hoch ins Hauptental. Hier länger flach bis kurz vors Hauptenjoch, dann steiler ca. 300hm nach links bis zum höchsten Punkt.



Abfahrt

Wie Aufstieg.

Bemerkung

Eine mitunter heikle Gratwanderung führt von der Hauptenhöhe zum Hochsteller. Der Ausblick auf die berühmten Eiwände Hochferner&Co ist genial!