









Heimkehrerkreuz (2030m)

Loferer Steinberge (Tirol)

Kurzinfor	
 1100HM	 Feb - Apr
 III	 min. 2h
 III	 II
 IV	 IV



Ausgangspunkt

St.Ulrich, PP Lastal

Charakter

Steile Rinnen.

Aufstieg

Vom Parkplatz kurz gerade aus, dann gleich links hinab zu einem Fischteich, über eine Brücke und auf der linken Talseite auf einem breiten Weg ins Lastal. Ca. 300m vor den Bockpalven geht links eine Lawinenrinne hoch, dieser folgen. Im Grunde folgt man dieser Rinne, die später ab ca. 1600m steiler und enger wird, bis auf den Kamm. Knapp unterm Kamm auf der Westseite kann man am Wanderweg nach links zum Gipfelkreuz gelangen.

Abfahrt

Wie Aufstieg.

Bemerkung

Die Osthänge liegen in der prallen Sonne also früh starten.

