









# Hippoldspitze (2642m)

Wattener Lizum (Tirol)

Kurzinfor	
 1200 HM	 Dez - Apr
 II	 min. 1h45min
 II	 I
 II	 II



## Ausgangspunkt

Wattens, Truppenübungsplatz Wattenberg

## Charakter

Eine Tour, die fast immer geht.

## Aufstieg

Zu Fuß über den Truppenübungsplatz, dann links über den Bach und entlang des Zirbenweges bzw. einer schmalen Straße zur Innermelangalm. Nach Links zum Außermelang-Niederleger und über sanfte Hänge zum Hochleger. Nun immer mäßig steil bis knapp unterhalb des Grates. Hier quert man nach rechts und steigt steil zum Gipfel auf.

## Abfahrt

Wie Aufstieg, ganz unten führt hinter der Stieralm eine Straße zum Parkplatz.



## Bemerkung

Ideal mit der Grafenspizze kombinierbar.