









Hirscheck (1883m)

Berchtesgadener Alpen (Salzburg)

Kurzinfor	
 900 HM	 Dez-Apr
 II	 min. 1h30min
 II	 II
 II	 II



Ausgangspunkt

Unken, Heutal, Heutalbauer PP2

Charakter

Massenandrang

Aufstieg

Vom Bauern immer geradeaus ins Angerental, immer am Sommerweg bis zur Hochalm. Von dort links raus über einen Latschenrücken zum Gipfel.

Abfahrt

Wie Aufstieg, direkte Rinne zur Hochalm ist interessant.

Bemerkung

Weniger überrannt als das Sonntagshorn.