









# Hochalm (2011m)

Berchtesgadener Alpen (Bayern)

Kurzinfo	
 1300 HM	 Jan- Apr
 II	 min. 2h
 II	 II
 II	 IV




## Ausgangspunkt

Ramsau, PP Pfeifenmacherbrücke gebührenpflichtig

## Charakter

Gewaltige Kulisse, oft überlaufen



## Aufstieg

Vom Parkplatz auf der Forststraße 3km lang zur Eckaualm. Gleich dahinter links am Sommerweg durch steilen Wald, bis man in lichtes Gelände gelangt. In den Mulden beliebig hoch, immer leicht rechts halten bis zum höchsten Punkt.

## Abfahrt

Wie Aufstieg. Man kann in den Mulden links bleiben bis auf 1300m, bis man zur Diensthütte der Bergwacht gelangt.

## Bemerkung

Nur bei ausreichender Schneelage sinnvoll.

