









# Hochalmspitze (3360m)

Hohe Tauern (Kärnten)

Kurzinfor	
 2200 HM	 Jan - Mai
 I	 min. 4h
 I	 IV
 II	 IV



## Ausgangspunkt

Malta, Gmündnerhütte (Straße teilweise extrem vereist!)

## Charakter

Technisch einfache, konditionell fordernde Hochgebirgstour mit herrlichem Panorama!

## Aufstieg

Von einer Abzweigung direkt an der Straße oberhalb der Gmündnerhütte eine leicht ansteigende Forststraße entlang bis in etwa zur Baumgrenze. Dann weiter Richtung Villacherhütte (Übernachtungsmöglichkeit) und aufs Hochalmkees. Am Gletscher immer leicht steigend nordwestlich (endlos lange) unterm Gipfel vorbei bis zur Scharte rechts vom Gipfel. Von hier sieht man zumeist den Großglockner. Die Gipfelbesteigung (links der Scharte) ist nur mit Steigeisen zu empfehlen!

## Abfahrt

Beliebig über die breiten, flachen Gletscherhänge

## Bemerkung

Im Hochwinter fast schöner als im Frühjahr

