










# Hochschlegel (1688m) - Reichenhallerinne

Lattengebirge (Bayern)

Kurzinfo	
 1100 HM	 März
 IV	 min. 1h45min
 IV	 II
 III	 I



## Ausgangspunkt

Bayrisch Gmain, PP Alpengarten

## Charakter

Rassige Frühjahrstour

## Aufstieg

Vom Parkplatz am Wanderweg nach Süden, später Richtung rechts abbiegen! Unterhalb der in die Alpgartenrinne queren.

Hier dann kurz hoch bevor man bei der ersten Möglichkeit durch eine Engstelle rechts rausquert. Gerade hoch, bei der ersten Möglichkeit nach ca. 100hm nach links. Die Rinne verzweigt sich y-förmig, rechts ist etwas leichter, trotzdem sehr steil beim Ausstieg. Der Gipfel ist rechts erreichbar.

## Abfahrt

Wie Aufstieg.

## Bemerkung

Unten ist fast immer zu tragen, oben kann felsig, hart oder überwechtet sein.



Richtung Alpgartenrundweg Hochschlegel, nicht zu früh Eisentreppen kann man links

