









Höllkogel (2211m)

Radstädter Tauern (Salzburg)

Kurzinfor	
 1000 HM	 Dez - Mrz
 III	 min. 1h45min
 II	 II
 III	 II



Ausgangspunkt

Raststation vorm Tauerntunnel N-Portal, Gasthofalm (1200m)

Charakter

Neben der A10 und doch eher individuell

Aufstieg

Vom Parkplatz weg unter der Autobahnbrücke durch und dann entweder bei der Kapelle rechts entlang des Weges (etwas länger) oder etwa 200m zuvor bereits auf einer Forststraße bis zu einem Marterl, dann über Wiesen bis zur unteren Pleißlingalm. Von hier entweder weiter taleinwärts und schwierig direkt im Bereich der Stromleitung oder einfacher über die Ebene vor der Südwiennerhütte zum Gipfel.

Abfahrt

Wie Aufstieg.

Bemerkung

Die Direktvariante ist nicht ohne.

