










# Hölltorspitz (2847m)

Hohe Tauern (Salzburg)

Kurzinformatio	
 1800 HM	 Apr-Juni
 II	 min. 4h
 II	 IV
 II	 IV



## Ausgangspunkt

Bad Gastein, Grüner Baum



## Charakter

Landschaftlich der Hammer!!!

## Aufstieg

Auf der Straße ins Kötschachtal bis zur Abzweigung Reedsee. Nun am Wanderweg teilweise mühsam und steil bis zum Reedsee, wo im Frühsommer meist die Schneegrenze liegt. Von hier beliebig über die unzähligen sanften Mulden am besten ganz links vom See ins Akar oder ganz rechts ins Kühkar, immer geradeaus den Gipfel in Sicht. Zuletzt steiler mittig in die Scharte und dann am Grat nach rechts zum Gipfelfels.

## Abfahrt

Wie Aufstieg.



## Bemerkung

Die Tour über den See ist ein Sahnestück vom Allerfeinsten.

