









Hohe Dock (3348m)

Glocknergruppe (Salzburg)

Kurzinfor	
 2200 HM	 ab 1.Mai
 III	 min. 4h30min
 III	 IV
 III	 IV



Ausgangspunkt

Ferleiten, Mautstelle

Charakter

Selten besuchter Gipfel im Käfertal.

Aufstieg

Von der Mautstelle (zu Fuß) ca. 2,5km Richtung Süden zur Vögerlalm bzw. weiter zur Eichhornruhe. Weiter südlich zu einer markanten Steilstufe „Käferleiten“, die man links zu Fuß bewältigt, oder rechts davon mit Skiern, je nach Schneelage. Danach über mittelsteiles kuptiertes Gelände, rechts vorbei an der Schwarzenberghütte bis zur Gruberscharte. Diese kann mitunter schwierig zu bewältigen sein. Dann nicht nach rechts zum Biwak, sonder nach links zur Dockscharte queren. Die letzten ca. 100hm am Klettersteig bis zum Gipfelkreuz.

Abfahrt

Man kann vom Gipfelkreuz auf der SW-Seite zur Dockscharte queren. Von hier entweder wieder über die Gruberscharte oder direkt nach rechts unterhalb der Dock direkt auf den flachen Gletscher abfahren.



Bemerkung

Die Tour ist erst nach Öffnung der Großglocknerhochalpenstraße möglich außerdem konditionell und in den Steilstufen technisch anspruchsvoll.