









# Hoker GÖLL (2522m)

Berchtesgadener Alpen (Bayern/Salzburg)

Kurzinfor	
 1400 HM	 Feb - Mai
 III	 min. 3h
 III	 III
 III	 IV



## Ausgangspunkt

Berchtesgaden, Parkplatz (1120m)  
kurz vor Hinterbrand

## Charakter

Hochalpine Tour mit grandiosem Panorama!



## Aufstieg

Vom Parkplatz weg entweder mit Skiern oder zu Fuß steil bis zu einer Felswand, an der ein Fixseil angebracht ist. Entlang dieser Wand flach und trittsicher ca. 150m zu Fuß, dann bei guten Bedingungen auch mit Skiern steil weiter in ein latschenbedecktes Kar. Dann gelangt man auf eine Hochfläche in etwa auf 2000m, die „Umgäng“ genannt wird. Diese durchquert man bis ganz nach hinten, um dann steil links zum Vorgipfel, dem Kuchler Kreuz, und letztendlich zum Hauptgipfel zu gelangen.

## Abfahrt

Wie Aufstieg. Das Flachstück kann leider nicht ohne kurze Tragepassagen bewältigt werden.

## Bemerkung

Die Tour kann auch im Hochwinter absolviert werden, da ist allerdings die Passage am Fixseil nicht ungefährlich, da schneebedeckt, außerdem die Lawinengefahr sehr hoch. Die Aussicht vom Gipfel ist absolut grandios!!!

