









Hoker Götschen (930m)

Untersberg (Bayern)

Kurzinfo	
 400 HM	 Jan-Feb
 I	 min. 45min
 I	 I
 I	 I



Ausgangspunkt

Marktschellenberg, Parkplatz Kirche oder Friedhof

Charakter

Selten mögliche kurze Hochwintertour



Aufstieg

Vom Wanderwegweiser im Ort nicht über die Treppen sondern kurz entlang einer Forststraße bis zum ersten Haus. Von hier über die Wiese zum nächsten Haus, über die Straße und auf flachen Wiesen zum Waldrand. Von hier immer relativ direkt und moderat steil hoch bis zum höchsten Punkt. Man quert anfangs und weit oben je einmal den Wanderweg.



Abfahrt

Wie Aufstieg.

Bemerkung

Bei massiven Schneefällen und hoher Lawinengefahr im Umland relativ sichere Tour.

