









# Hoker Sonnblick (3106m)

## Linke Nordrinne

Goldberggruppe (Salzburg)

Kurzinfo	
 1600 HM	 Apr
 III	 min. 3h15min
 IV	 III
 III	 III



### Ausgangspunkt

Rauris, Parkplatz Lenzanger (im Winter nur Taxi oder 1h mehr Aufstieg, im Frühjahr Maut)

### Charakter

Klassische Steilrinne

### Aufstieg

Vom Parkplatz auf der Straße Richtung Naturfreundehaus, bei der ersten Brücke rechts weg Richtung Hocharn. Erst flach dann eine Steilstufe nach Süden, danach rechts aber immer leicht südlich. Den Tourenverlauf erkennt man im Grunde vom Start weg. Man steigt in einem Kar Richtung Gletscherbruch hoch an die 40°, auf Höhe der Seilbahnstütze steigt man auf Steigeisen um und durch eine Engstelle immer steiler hoch. Der Ausstieg erfolgt knapp links vor der Wetterstation am Gipfel.



### Abfahrt

Wie Aufstieg.

### Bemerkung

Der Ausstieg bzw. die Einfahrt ist mitunter durch Überwechtung extrem schwierig, meist wird die ersten Meter beim Wegweiser abgeseilt.

