









# Honigleitenskogel (2442m)

Goldberggruppe (Salzburg)

Kurzinfo	
 1200 HM	 Dez - Mai
 II	 min. 2h
 II	 II
 II	 III



Ausgangspunkt

Böckstein, Mautstation

Charakter

Standardtour nahe dem Skigebiet

## Aufstieg

Von der Kreuzung etwa 200m vor der Mautstation begibt man sich auf den gut markierten Wanderweg. Man kann auch auf dem Ziehweg, auf dem die Variantenfahrer von Sportgastein aus abfahren, gehen. Die Wege überschneiden sich teilweise. Nach 400-500 hm erreicht man nach einer langen flachen Strecke am Ziehweg in nördlicher Richtung einen Wegweiser. Nun folgt man nicht dem Wegweiser sondern geht weiter nordöstlich in freies Gelände. Man schwenkt nach Süden und erreicht nach einer Steilstufe die „Eisenbahnerhütte“ (rechts). Dann südlich oberhalb der Lawinenverbauungen an der Wetterstation des Thomasecks vorbei bis man zum Thomaseck gelangt. Nun flach westlich bis zum höchsten Punkt, den auch die Variantenfahrer gerne besteigen.

## Abfahrt

Wie Aufstieg.

## Bemerkung

Die Tour ist außerhalb der Betriebszeiten der Seilbahn durchaus interessant.

