









# Hundshörndl (2481m)

Leoganger Steinberge (Salzburg)

Kurzinfo	
 1800 HM	 Feb-Mrz
 III	 min. 3h15min
 III	 III
 II	 III



## Ausgangspunkt

Weißbach/Lofer, Hackerbauer

## Charakter

Endlose Mulden

## Aufstieg

Vom Bauern entlang einer Abkürzung durch den Wald, dann kurz 1 Kurve auf der Forststraße bis der Wanderweg zur Ebersbergjagdhütte rechts abzweigt. Auf diesem bis zur Jagdhütte, dahinter weiter nach rechts raus, man braucht ein bisschen Gefühl fürs Gelände. Nun über schön kupiertes Gelände und Mulden bis ans Ende des Ebersbergkars. Zuletzt sehr steil nach rechts zum höchsten Punkt.

## Abfahrt

Wie Aufstieg.

## Bemerkung

Der Wanderweg kann mühsam sein, aber es lohnt sich, denn das Kar selbst ist ein Riesenspielplatz :-)

