









# Karleck (2371m)

Schladminger Tauern (Steiermark)

Kurzinfor	
 1200 HM	 Feb - Apr
 III	 min. 2h
 I	 I
 III	 II



## Ausgangspunkt


Schöder, Ghft. Gröbler

## Charakter

Schöner Osthang, ansonsten fad

## Aufstieg

Vom Gröbler auf der Forststraße nach Westen, später kurz nach Norden, man muss auf der rechten Seite des Grabes bleiben. Die Straße verläuft flach bis zu einer Jagdhütte auf ca. 1600m unterhalb der Heck. Hier dann am besten am Grat rechts vom Osthang in die Speyrereben. Zuletzt flach und weit nach rechts zum Gipfel.



## Abfahrt

Wie Aufstieg.

## Bemerkung

Eher mühsam. Gute Notlösung, wenn die Straße Richtung Sölkpass nicht befahrbar ist (Eis).

