










Keilkopf (1602m)

Lattengebirge (Bayern)

Kurzinfor	
 1000 HM	 Feb - März
 III	 min. 2h15min
 III	 II
 III	 II



Ausgangspunkt


Bayrisch Gmain, PP Friedhof

Charakter

Einsamer Wolf

Aufstieg


Vom Parkplatz in die Speik bis zur zweiten Abzweigung des Rundwegs. Exakt beim Wegweiser führt ein Jagdsteig weg. Am besten im Sommer auskundschaften. Hier durch lichten Wald rechts oberhalb der Schlucht ganz zurück zu den Felsabbrüchen. Bei einem Hochsitz mit leichtem Höhenverlust in ein Becken. Nun unterhalb der Wände und Wasserfälle, links



vom Bach durch Latschenfelder hinauf in eine Mulde. Ab hier höher bzw. nach rechts zum Keilkopf. Gut 150hm muss man im 45 Grad plus Gelände direkt Hochstapfen zum Gipfel. Alternativ über eine Scharte neben dem Teufelsloch.

Abfahrt

Wie Aufstieg.



Bemerkung

Macht nur bei sehr viel Schnee Sinn, extrem schwierige Wegfindung durch die Gräben, nur bei sehr sicheren Verhältnissen! Alternativ das Teufelsloch und die Scharten ansteuern.