









Kellerskopf (3239m)

Hohe Tauern (Kärnten)

Kurzinfor	
 1200 (+200)HM	 Mai
 III	 min. 3h
 II	 III
 II	 III



Ausgangspunkt


Heiligenblut, Glocknerhaus

Charakter

Schöne nicht allzu überlaufene Maitour.

Aufstieg

Kurz nach dem Glocknerhaus auf einer Straße bzw. am Sommerweg hinab zum Magaritzenspeicher, einmal im Uhrzeigersinn um den See, danach am Sommerweg oder mit Skiern nach Westen. Oberhalb des Sandersees Richtung Pasterze, dann nach links in eine markante max. 40° steile Rinne. In dieser nach oben bis auf den Gletscher. Hier leicht rechts mäßig steil aufwärts bis man dann links wieder steiler auf den Gipfelgrat gelangt.



Abfahrt

Wie Aufstieg.

Bemerkung

Geht auch von der Franz-Josefs-Höhe aus.

