









Kleiner Weitschartenkopf (1930m)

Berchtesgadener Alpen (Bayern)

Kurzinfor	
 1300(+100) HM	 Dez - Apr
 I	 min. 3h
 III	 II
 II	 IV



Ausgangspunkt

Bad Reichenhall, Oberjettenberg



Charakter

Längere, landschaftlich irrsinnig imposante Tour für den versierten Tourengesher

Aufstieg

Vom Bundeswehrstützpunkt Oberjettenberg stets in schattigem bewaldeten Gelände erst gemütlich entlang einer Forststraße, dann über den gut markierten Schreckkensteig (474) immer steiler und enger bis auf den Schreckensattel (ca. 1000hm). Von hier nun flach Richtung Traunsteiner Hütte, auf ca. der Hälfte bei einem markanten Fels mit Blick auf eine schöne Gipflanke rechts weg. Über unzählige Mulden und steile Latschenhänge sucht man sich den Weg am besten rechts des Felsen. Der Gipfel ist neben der markanten Flanke rechts.

Abfahrt

Wie Aufstieg, dann erneutes Auffellen und Rückweg zum Schreckensattel. Von hier ca. 100hm entlang der Aufstiegsspur und dann den Wegweisern „Skiabfahrt“ folgend, relativ weit nach links, bis man wieder auf die Aufstiegsspur gelangt.



Bemerkung

Der Aufstieg dieser Tour ist relativ lang aber einfach, die Abfahrt unterhalb des Schreckensattel ist technisch nicht zu unterschätzen.

Kein klassischer Skiberg wegen der Gräben mühsam!!!

