









Kleines Hinterhorn (2369m)

Loferer Steinberge (Salzburg)

Kurzinfo	
 1600 HM	 Mrz- Apr
 IV	 min. 3h
 IV	 III
 III	 IV

Ausgangspunkt

Loferer Hochtal, Bundesheerstützpunkt

Charakter

Anspruchsvolle Flanke

Aufstieg

Vom Parkplatz zuerst flach entlang des Wanderweges in Richtung Schmidt-Zabierow-Hütte. Der Steig im oberen Bereich kann heikel sein. Danach auf schönen Hängen zur Hütte und dahinter in die Mulde. Dann nach rechts in die steile Ostflanke. Ab der Engstelle in der Falllinie stapfend in die Scharte wenige Meter links vom höchstem Punkt.

Abfahrt

Wie Aufstieg.

Bemerkung

Nur bei Topbedingungen machen!

