









# Klingspitz (1988m)

Dientner Grasberge (Salzburg)

Kurzinfo	
 1000 HM	 Dez - Apr
 II	 min. 2h
 II	 II
 III	 III



## Ausgangspunkt

Dienten, Güterweg Dacheben (966m)

## Charakter

Schneesichere Tour in den Dientner Grasbergen



## Aufstieg

Direkt von der Landesstraße weg entlang des Güterwegs (eventuell auch mit dem Auto) bis Dacheben. Von dort entweder über Forststraßen oder besser direkt über die Grashänge bis zur Scharte, auf der man von Weitem eine Kapelle erkennen kann. Von hier rechts immer am Rücken bleibend zum Gipfel.

## Abfahrt

Wie Aufstieg, bei ganz sicheren Verhältnissen Direktvarianten.



## Bemerkung

Ein Abstecher zur Marbachhöhe von der Reicheralm aus lohnt sich!